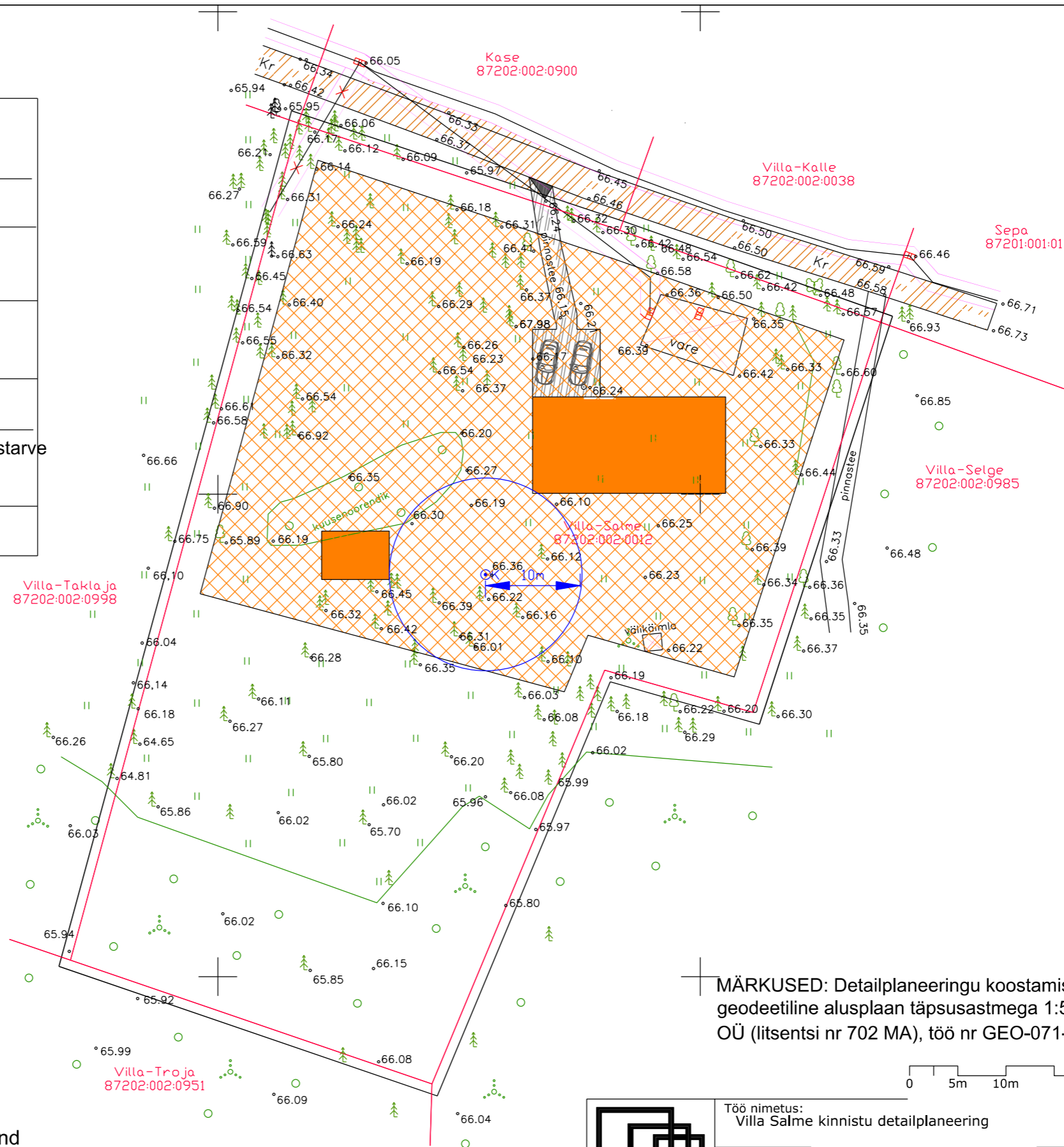
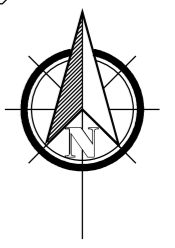


# EHITUSÕIGUS

Villa Salme 87202:002:0012	Krundi aadress
4707 m <sup>2</sup>	Krundi suurus m <sup>2</sup>
250 m <sup>2</sup>	Suurim lubatud ehitusalune pind m <sup>2</sup>
Põhihoonel 9m, abihoonel 7m	Hoonete suurim lubatud kõrgus m
1 põhihoone, 1 abihoone	Hoonete arv krundil
EE	Krundi kasutamise sihtotstarve
TP-3	Tuleohutusklass



6449400  
675100



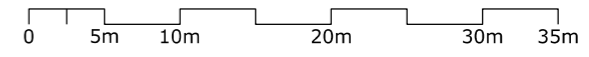
674950  
6449300

## Leppemärgid

- planeeringuala piir
- ol.olev kinnistupiir
- ol.olev madalpinge õhuliini kaitsevöönd
- ol. olev tee
- planeeritav hoonestusala
- planeeritav hoonete umbkaudne asukoht
- planeeritav tee
- planeeritav juurdepääs kinnistule

- ol.olev salvkaev
- ol.olev elektrikilp
- likvideeritavad objektid

MÄRKUSED: Detailplaneeringu koostamise aluseks on geodeetiline alusplaan täpsusastmega 1:500. Koostaja WeW OÜ (litsentsi nr 702 MA), töö nr GEO-071-17



	Töö nimetus: Villa Salme kinnistu detailplaneering	Joonis: Põhijoonis
	Asukoht: Valgemetsa küla, Põlva vald	Töö number: DP-21/06-2017
Huvitatud isik: Raivo Pajoma	Planeerija: Teele Laur	Mõõtkava: M 1:500
Planeerija: Teele Laur	Allkiri:	Formaat: A3
Ruumi Grupp OÜ Mäe 24, 51008 Tartu Reg. nr: 12042771 www.ruumi.ee info@ruumi.ee tel: 56 609 144	Joonise nr: 3	Kuupäev: 27.06.2018