


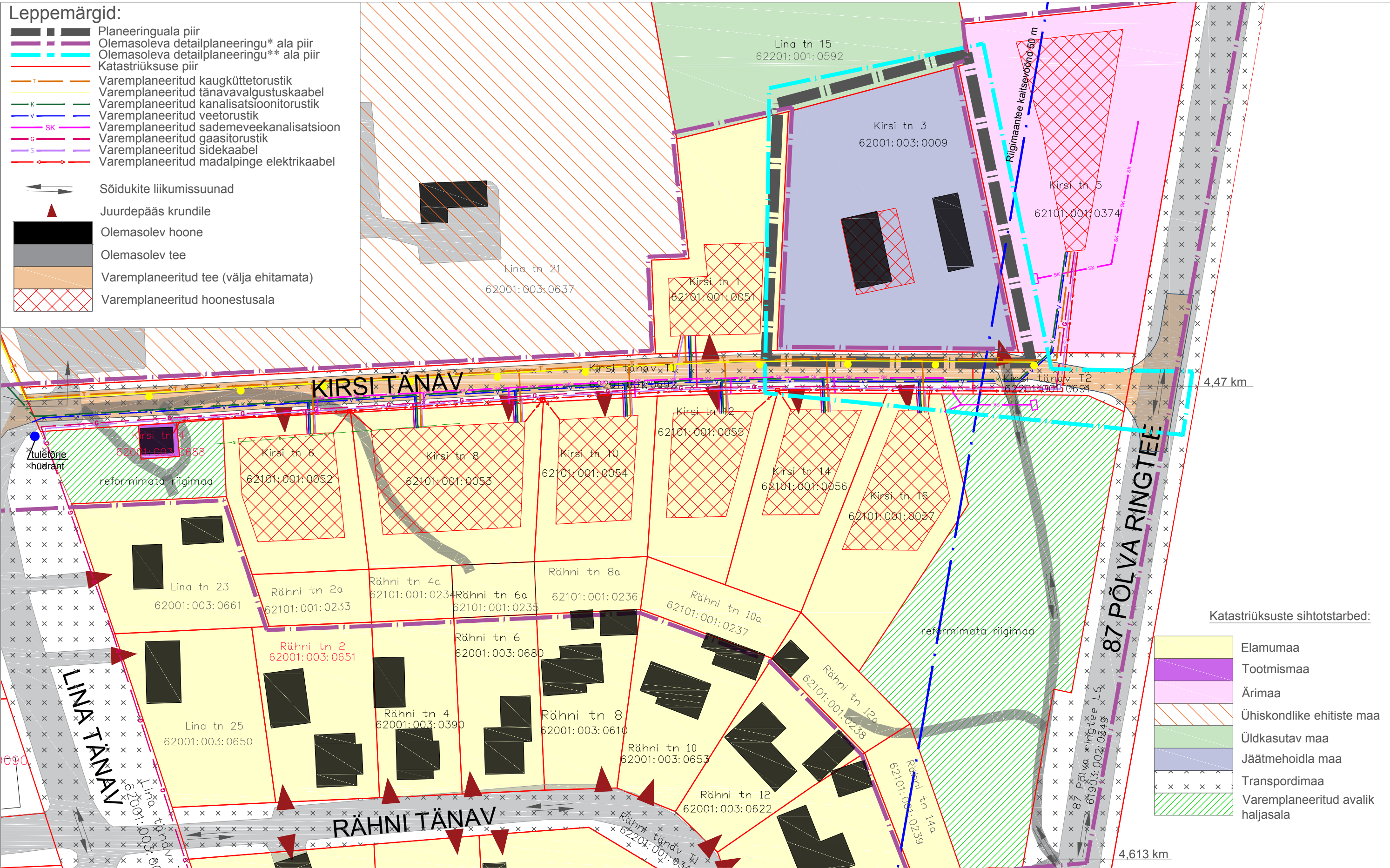










Leppemärgid:

-  Planeeringuala piir
-  Olemasoleva detailplaneeringu* ala piir
-  Olemasoleva detailplaneeringu** ala piir
-  Katastriüksuse piir
-  Varemplaneeritud kaugküttetorustik
-  Varemplaneeritud tänavavalgustuskaabel
-  Varemplaneeritud kanalisatsioonitorustik
-  Varemplaneeritud veetorustik
-  Varemplaneeritud sademeveekanalatsioon
-  Varemplaneeritud gaasitorustik
-  Varemplaneeritud sidekaabel
-  Varemplaneeritud madalpinge elektriakaabel

-  Sõidukite liikumissuunad
-  Juurdepääs krundile
-  Olemasolev hoone
-  Olemasolev tee
-  Varemplaneeritud tee (välja ehitamata)
-  Varemplaneeritud hoonestusala



Katastriüksuste sihtotstarbed:

-  Elamumaa
-  Tootmismaa
-  Ärimaa
-  Ühiskondlike ehitiste maa
-  Üldkasutatav maa
-  Jäätmeoidla maa
-  Transpordimaa
-  Varemplaneeritud avalik haljasala

MÄRKUSED

1. Planeeringuala kontaktvööndiks on 87 Põlva ringtee ja Lina tänava vahelisel alal paiknevad kinnistud raadiusega 150 m.
 2. Planeeringuala piir on selguse mõttes tõstetud katastripiirist eemale.
 3. Planeeringu jooniste juurde kuulub lahutamatu osana detailplaneeringu seletuskiri.
 4. Olemasolev hoonestus, katastriüksuse piirid ja teed on kantud joonisele Maa-ameti kaardimaterjali alusel (andmed 27.11.2019).
 5. Tingmärk "Juurdepääs krundile" on kantud joonisele kehtivate detailplaneeringute, Maa-ameti ortofoto ja koha-vaatluse alusel.
 6. Info kontaktvööndis varemplaneeritust pärineb "Põlva linnas kooli tn 1 kinnistust lõunasse jääva jätkuvalt riigi omandis oleva maa-ala detailplaneeringust".
- * Põlva linnas kooli tn 1 kinnistust lõunasse jääva jätkuvalt riigi omandis oleva maa-ala detailplaneering
 ** Ringtee tn 24 kinnistu detailplaneering

Paabor Projekt OÜ <small>Reg. nr: 14260182 Kalda tee 8 - 80, 50703 Tartu e-post: paaborprojekt@gmail.com www.paaborprojekt.ee</small>		Töö nimetus			
		Põlva linnas Kirsi tn 3 katastriüksuse detailplaneering			
		Joonise nimetus			
		KONTAKTVÖÖNDI EHITUSLIKUD SEOSD			
Koostaja	Marlen Paabor	Aadress		Planeeringu koostamise korraldaja	
		Kirsi tn 3, Põlva linn, Põlva vald		Põlva Vallavalitsus	
Koostamise kuupäev	17. märts 2020	Joonis	Jooniseid	Möötkava	Töö nr
		2	5	1:1000	DP-7-2019
				Huvitatud isik	Kiisküla Tüükoda OÜ