










Leppemärgid:

-  Planeeringuala piir
-  Katastriüksuse piir
-  Olemasolev veetorustik
-  Olemasolev kanalisatsioonitorustik
-  Olemasolev sademeveetorustik
-  Olemasolev MP elektrikaabel
-  Varemplaneeritud hoonestusala
-  Varemplaneeritud haljasala piir
-  Varemplaneeritud parkimisala piir
-  Riigimaantee kaitsevöönd
-  Asfaltkattega riigimaantee
-  Olemasolev hoone
-  Olemasolev killustikate
-  Olemasolev betoon-/sillutikate
-  Ähni ora
-  Olemasolev haljasala
-  Sõidukite liikumissuunad
-  Olemasolev juurdepääs kinnistule

Märkused:

1. Geodeetiline alusplaan mõõtkavas 1:500 on koostatud Geodeesia OÜ (litsents nr 606 MA) poolt augustis 2019.a. Töö nr GE-1888. Koordinaadid riiklikus L-Est'97, kõrgused EH2000 süsteemis.
2. Kirsi tn T1 ja Kirsi tn T1 katastriüksuste piirid Maa-ametist seisuga 11.11.2019.
3. Planeeringu jooniste juurde kuulub lahutamatu osana detailplaneeringu seletuskiri.
4. Planeeringuala piir on selguse mõttes krundipiirist kaugemale viidud.

<p><b>Paabor Projekt OÜ</b>          Reg. nr: 14260182          Kalda tee 8 - 80, 50703 Tartu          e-post: paaborprojekt@gmail.com          www.paaborprojekt.ee</p>		Töö nimetus			
		Põlva linnas Kirsi tn 3 katastriüksuse detailplaneering			
<p>Koostaja <b>Marlen Paabor</b></p> <p>Koostamise kuupäev <b>02. veebruar 2020</b></p>		Joonise nimetus		<p><b>TUGIPLAAN</b></p>	
		Address			
<p>Koostamise kuupäev <b>02. veebruar 2020</b></p>		Kirsi tn 3, Põlva linn, Põlva vald		Põlva Vallavalitsus	
		Joonis	Jooniseid	Mõõtkava	Töö nr
	3	5	1:500	DP-7-2019	Kiisaküla Tüükoda OÜ