















LEPPEMÄRGID:

-  Planeeringuala piir
-  Katastriüksuse piir
-  Ubina
87202:002:1044
Elamumaa 100%
5 390 m²
-  Olemasolev ehitis
-  Juurdepääs krundile
-  Üksikpuu (lehtpuu/viljapuu), puuderivi
-  Mets/rohumaa
-  Elektri madalpinge õhuliin
kaitsevööndiga 2 m
-  Mõõdistusaegne veepiir
-  ETAK põhikaardile kantud veekogu veepiir
-  Kiidjärve kallasrada 4 m
-  Kiidjärve kalda ehituskeeluvöönd 10 m
-  Kiidjärve kalda ehituskeeluvöönd 50 m
-  Kiidjärve kalda piiranguvöönd 100 m

Kiidvete
87202:002:0701
Maatulundusmaa 100%
11.83 ha

Kiidvete
87202:002:0701
Maatulundusmaa 100%
11.83 ha

Ubina
87202:002:1044
Elamumaa 100%
5 390 m²

Keljomäe
87202:002:0100
Maatulundusmaa 100%
16 046 m²

Pargi
87202:002:0023
Üldkasutatav maa 95%
Ühiskondlike ehitiste maa 5%
6.42 ha

Aiamaja

Kuur

Septik

Imbväljak

Tuulutustoru otsad

Märkused:

1. Planeeringualaks on katastriüksus Ubina pindalaga 5 390 m².
2. Planeeringuala aluskaardina on kasutatud OÜ Elker RMT poolt mais 2020 mõõdistatud topo-geodeetilist alusplaani (töö nr Põlva2001GA). Mõõtkava on 1 : 500, koordinaadid on L-EST 97 ja kõrgused EH2000 süsteemis.

OÜ Hendrikson & Ko
Raekoja plats 8
Tartu 51004

tel 740 9800
hendrikson@hendrikson.ee

Projektijuht
Jaana Veskim Meister

Koostaja
Jaana Veskim Meister

Kuupäev
09.06.2020

Tellija
Põlva Vallavalitsus

Huvitatud isikud
Susann Liin
Vahur-Peeter Liin

Asukoht
Põlva vald
Kiidjärve küla

Töö nimetus

**Ubina katastriüksuse
DETAILPLANEERING**

Joonis

Tugijoonis

Töö nr 20003594

Mõõt 1:500

Joonise nr 2

