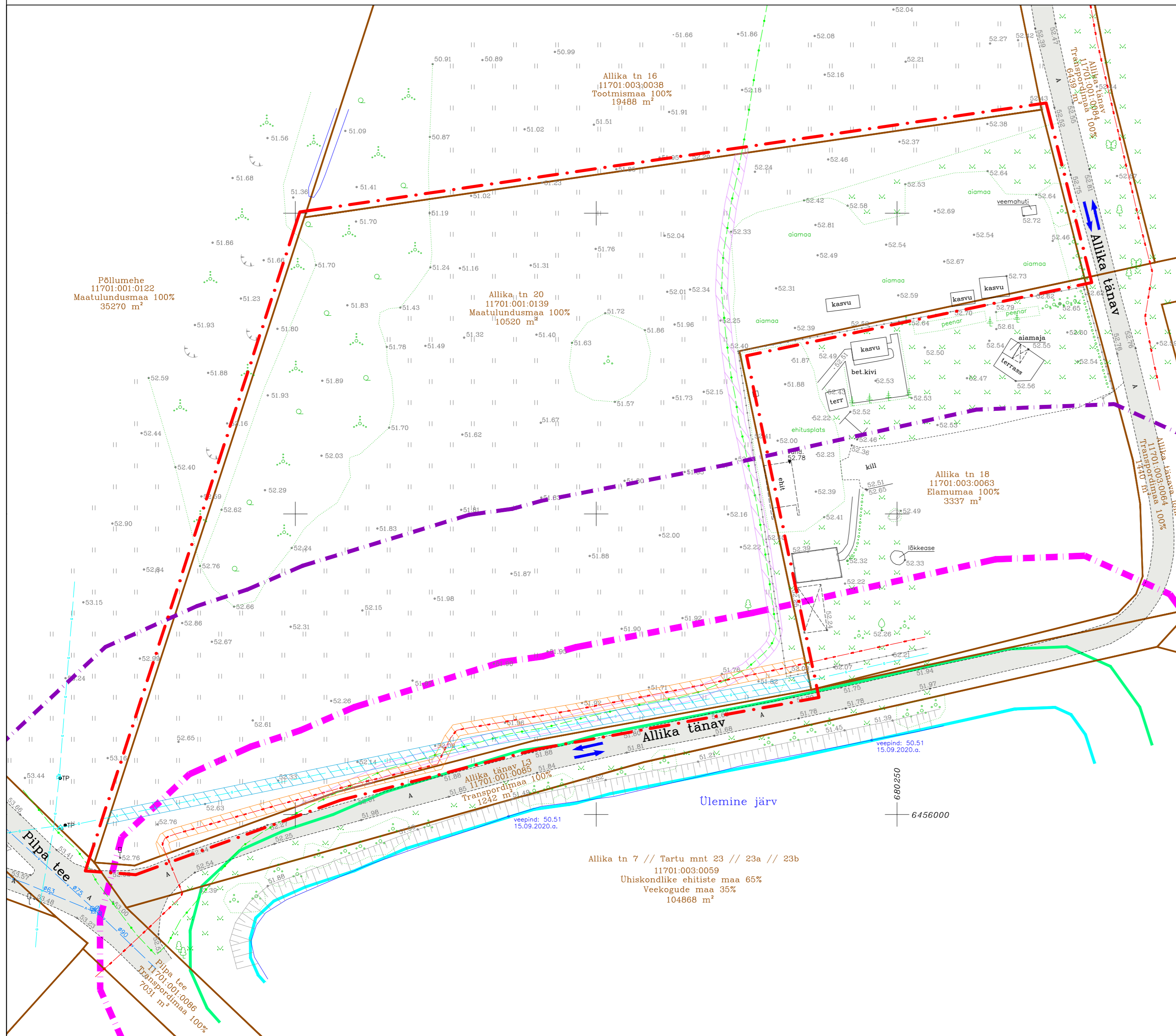
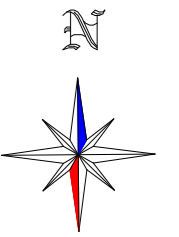


Ahja alevikus Allika tn 20 katastriüksuse detailplaneering

OLEMASOLEV OLUKORD

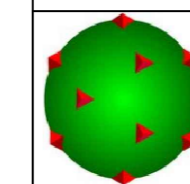


TINGMÄRGID

	DETAILPLANEERINGUALA PIIR
	OLEMASOLEVA KATASTRIÜKSUSE PIIR
	VEEKOGU PIIR VASTAVALT PÕHIKAARDILE (vt märkused pkt 2)
	VEEKOGU KALDA VEEKAITSEVÕOND 10 m (vt märkused pkt 2)
	VEEKOGU KALDA EHITUSKEELUVÕOND 25 m (vt märkused pkt 2)
	VEEKOGU KALDA PIIRANGUVÕOND 50 m (vt märkused pkt 2)
	OLEMASOLEV VEETORU
	OLEMASOLEV GAASITORU
	OLEMASOLEV SIDEKAABEL
	OLEMASOLEV KESKPINGE ELEKTRIKAABEL
	OLEMASOLEV METALLPIIRE
	OLEMASOLEV ASFALKATTEGA SÕIDUTEE
	OLEMASOLEV VEEKOGU/ JÄRV, KRAAV
	OLEMASOLEVA GAASITORU KAITSEVÕOND 1 m
	OLEMASOLEVA SIDEKAABLI KAITSEVÕOND 1 m
	OLEMASOLEVA KESKPINGE ELEKTRIKAABLI KAITSEVÕOND 1 m
	OLEMASOLEV KÕRGHALJASTUS/ PUU, HARVIK, VÕSA, PÕÖSAS
	OLEMASOLEVAD SÕIDUSUUNAD

MÄRKUSED:

- Geodeetiline alusplaan on koostatud WeW Geodeesia OÜ (EG10213694-0001) poolt 28.09.2020.a., töö number GEO-129-20. Koordinaadid L-Est' 97 süsteemis. Kõrgused EH2000 süsteemis. Katastripiirid alla laaditud Maa-ameti andmekogust, seisuga 15.09.2020.
- Veekogu piir on joonisele kantud põhikaardilt (alus: Looduskaitseeadus §35 lg 2), mis on võetud lähtejooneks veekogu kalda veekaitse-, ehituskeelu- ja piiranguvööndi määramisel.
- Planeeringu jooniste juurde kuulub lahutamatu osana detailplaneeringu seletuskiri.



TERAV KERA OÜ
Reg. nr. 11319822
Sarapuu 2, 50705 Tartu
e-post: teravkera@gmail.com
www.teravkera.ee

Planeeringu koostamisest huvitatud isik
Ragnar Kapp

Töö nimetus
Ahja alevikus Allika tn 20 katastriüksuse detailplaneering

Projekti juht, maastikuarhitekt
Jane Asper

Joonise nimetus
OLEMASOLEV OLUKORD

Maastikuarhitekt-planeerija
Merit Naruskberg

Kuupäev	Joonis	Jooniseid	Mõõt	Töö nr
juuli 2022	2	6	1:500	DP-03-21