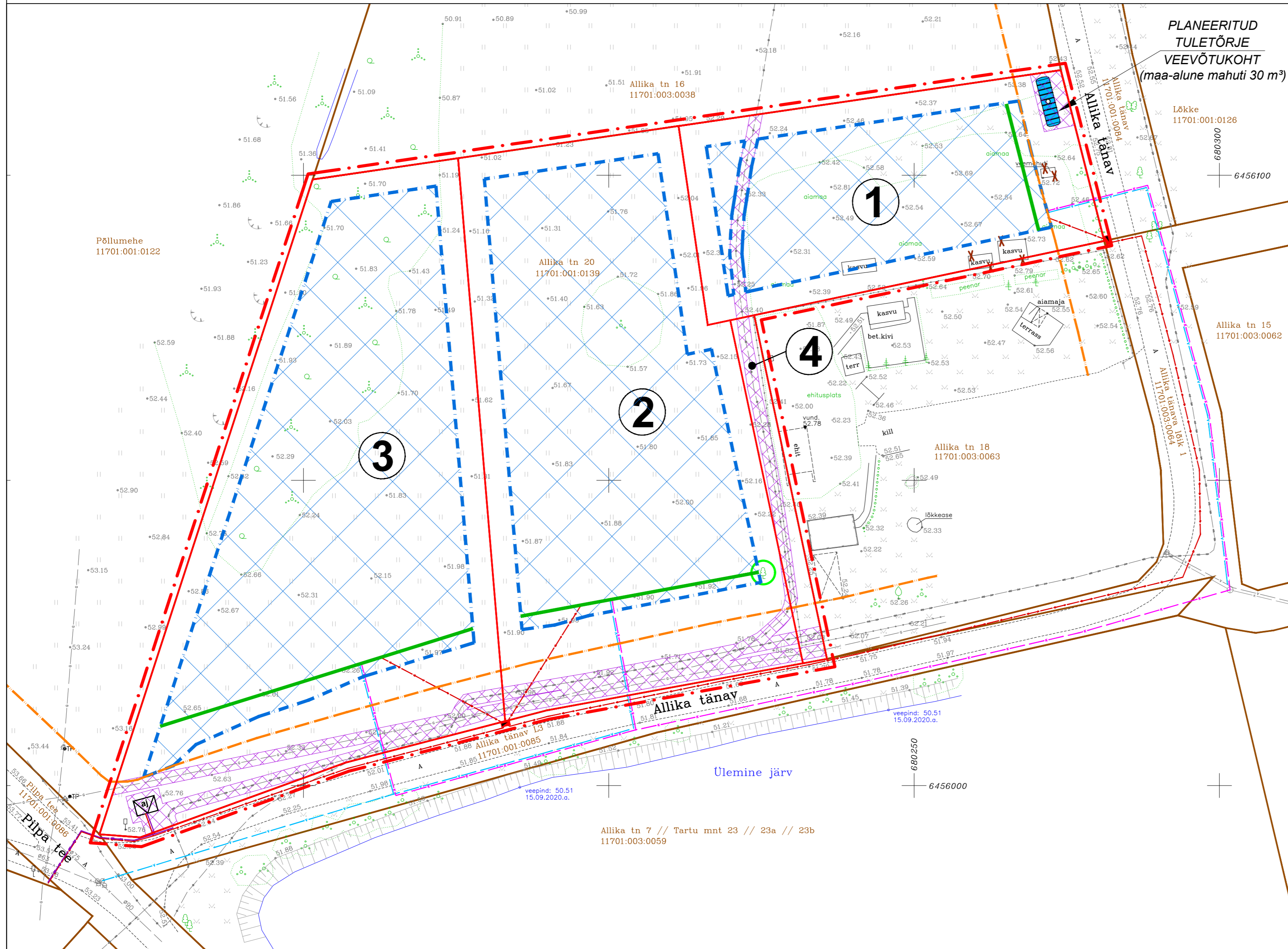
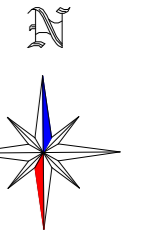


Ahja alevikus Allika tn 20 katastriüksuse detailplaneering

TEHNOVÕRKUDE JOONIS

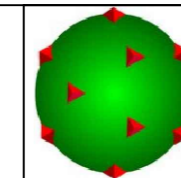


TINGMÄRGID

	DETAILPLANEERINGUALA PIIR
	OLEMASOLEVA KATASTRÜKSUSE PIIR
	PLANEERITUD KRUNDI PIIR
	OLEMASOLEV VEETORU
	OLEMASOLEV ISEVOOLNE KANALISATSIOONITORU
	OLEMASOLEV GAASITORU
	OLEMASOLEV SIDEKAABEL
	OLEMASOLEV KESKPINGE ELEKTRIKAABEL
	AVALIKULT KASUTATAVA TÄNAVA KAITSEVÕOND 10 m
	PLANEERITUD VEETORU
	PLANEERITUD ISEVOOLNE KANALISATSIOONITORU
	PLANEERITUD MADALPINGE ELEKTRIKAABEL
	PLANEERITUD KESKPINGE ELEKTRIKAABEL
	PLANEERITUD HOONESTUSALA JA KOHUSTUSLIK EHITUSJON
	OLEMASOLEV ASFALKATTEGA SÕIDUTEE
	OLEMASOLEV VEEKOGU/ JÄRV, KRAAV
	PLANEERITUD SERVITUUDI SEADMISE VAJADUSEGA ALA
	OLEMASOLEV KÕRGHALJASTUS/ PUU, HARVIK, VÕSA, PÕÖSAS
	OLEMASOLEV JA SÄILITATAV KÕRGHALJASTUS/ PUU
	PLANEERITUD TULETÕRJE VEEMAHTI 30 m² (orienteeruv asukoht, vt märkused pkt 4)
	PLANEERITUD KOMPLEKTALAJAAM
	PLANEERITUD LIITUMISKILP
	PLANEERITUD LIKVIDEERITAV OBJEKT

MÄRKUSED:

- Geodeetiline alusplaan on koostatud WeW Geodeesia OÜ (EG10213694-0001) poolt 28.09.2020.a., töö number GEO-129-20. Koordinaadid L-Est'97 süsteemis. Kõrgused EH2000 süsteemis. Katastripiirid alla laaditud Maa-ameti andmekogust, seisuga 15.09.2020.
- Veekogu piir on joonisele kantud põhikaardiilt (alus: Looduskaitseasendus §35 lg 2), mis on võetud lähtejooneks veekogu kalda veekaitse-, ehituskeelu- ja piiranguvõndi määramisel.
- Vastavalt Looduskaitseasenduse §38 lg 5 pkt 8 ehituskeeld ei laiene kehtestatud detailplaneeringuga kavandatud tehovõrgule- ja -rajatisele.
- Kui projekteerimisel tagatakse naaberhoonete vaheline kaugus 40 m ehk hoone asub EVS 812-6:2012 „Ehitiste tuleohutus. Osa 6: Tuletõrje veevarustus“ alusel hajaasustuses, siis ei pea mahuti paigaldama ja vett saab võtta planeeringualast lõunasuunas ca 400 m kaugusel Ülemise järve lõunakaldal asuvast veevõtukohast.
- Planeeringu jooniste juurde kuulub lahutamatu osana detailplaneeringu seletuskiri.



TERAV KERA OÜ
Reg. nr. 11319822
Sarapuu 2, 50705 Tartu
e-post: teravkera@gmail.com
www.teravkera.ee

Projekti juht, maastikuarhitekt
Jane Asper

Maastikuarhitekt-planeerija
Merit Naruskberg

Planeeringu koostamisest huvitatud isik
Ragnar Kapp

Töö nimetus
Ahja alevikus Allika tn 20 katastriüksuse detailplaneering

Joonise nimetus
TEHNOVÕRKUDE JOONIS

Kuupäev	Joonis	Jooniseid	Mõõt	Töö nr
juuli 2022	5	6	1:500	DP-03-21