



## PÕLVA VALLAVOLIKOGU

### OTSUS

Põlva

14.12.2022 nr 1-4/45

#### **Leevijõe küla lahkmejoone muutmise menetluse algatamine**

Kohaliku omavalitsuse korralduse seaduse § 22 lõike 1 punkti 37, Eesti territooriumi haldusjaotuse seaduse § 6 lõike 5, Vabariigi Valitsuse 25. novembri 2004. a määruse nr 335 "Asustusüksuse liigi, nime ja lahkmejoonte määramise alused ja kord" § 10 lõike 1 alusel ning arvestades esitatud taotlust 13.12.2019, Põlva Vallavolikogu

o t s u s t a b:

1. Algatada Põlva vallas Leevijõe küla senise lahkmejoone muutmise.
2. Põlva Vallavalitsusel viia läbi asustusjaotuse muutmise eeltoimingud.
3. Otsus jõustub teatavakstegemisest.
4. Otsuse peale võib esitada Põlva Vallavolikogule vaide haldusmenetluse seaduses sätestatud korras 30 päeva jooksul arvates otsusest teadasaamise päevast või päevast, millal oleks pidanud otsusest teada saama, või esitada kaebuse Tartu Halduskohtule halduskohtumenetluse seadustikus sätestatud tingimustel ja korras.  
Põlva Vallavolikogu

/allkirjastatud digitaalselt/  
Georg Pelisaar  
volikogu esimees

## Seletuskiri Põlva Vallavolikogu 14.12.2022 otsuse eelnõu nr 1-4/45 "Leevijõe küla lahkmejoone muutmise menetluse algatamine" juurde

### Sissejuhatus ja eelnõu sisu




Asustusjaotuse muutmiseks võivad teha ettepanekuid kõik asjaomasel territooriumiosal elavad alalised elanikud või kinnisasja omanikud, kes esitavad vastavasisulise põhjendatud taotluse kohaliku omavalitsuse volikogule. Leevijõe küla külavanem Enn Kulp esitas 13.12.2019 Leevijõe küla külavanemana Põlva Vallavalitsusele avalduse Leevijõe külapiiride muutmiseks. Külavanema ettepanek on küla piiride taastamine II maailmasõja eelsetes piirides ja et see oleks kooskõlas kohaliku kasutustavaga.

Leevijõe küla lahkmejoone muutmise ettepanek puudutab järgmisi katastriüksusi:

1. Koorvere külast lähevad Leevijõe küla koosseisu alljärgnevad talud ja maad:
  - 1.1. Metsa talu, katastritunnus 87202:001:0130 ja Võidu 87202:001:0001;
  - 1.2. Lombi talu (nüüd Jõekalda, katastritunnus 87202:001:0089, Jõe katastritunnus 87202:001:0090; Ristiku katastritunnus 87202:001:0041);
  - 1.3. Laane talu, katastritunnus 87202:001:0010;
  - 1.4. Kiidjärve Metskond 36, katastritunnus 87202:001:0597.
2. Valgemetsa külast lähevad Leevijõe küla koosseisu Kiidjärve Metskond 35, katastritunnus 87202:001:0596. Kiidjärve Metskond 35 kandmisega Leevijõe koosseisu selgineb olulisel määral ka küladevaheline piir, milleks on sel juhul 61 Põlva - Reola tee.
3. Karilatsi külast läheb Leevijõe küla koosseisu Piiri talu, katastritunnus 87202:001:0581.
4. Leevijõe külast läheb Karilatsi küla koosseisu Rebase talu, katastri tunnus 87202:001:0676. Taotlusele on lisatud Koorvere külast Leevijõe küla piiridesse tulevate katastriüksuste omanike nõusolekud.

### Taotletav asustusüksuse piiride joonis

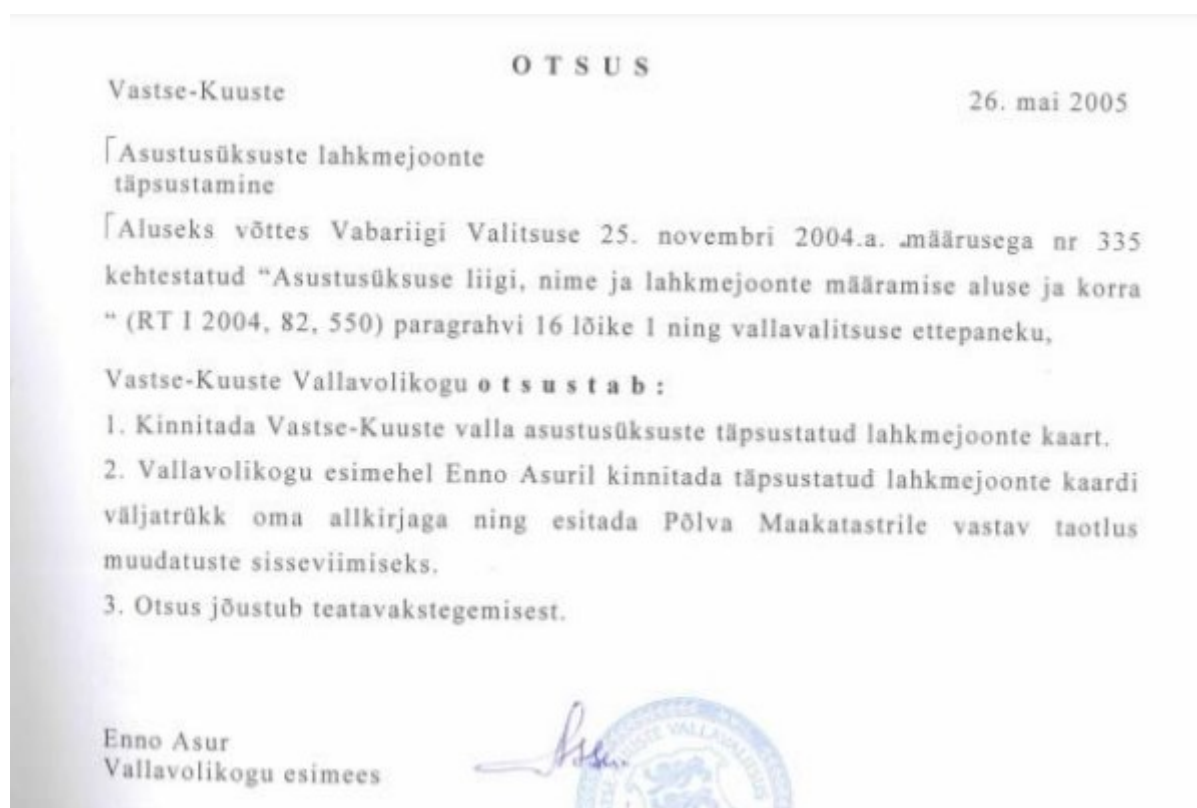


- |   |   |
|---|---|
|  | Leevijõe külaga taastatavad alad          |
|  | Leevijõe külle mittesuhulunud Rebase talu |
|  | Olemasolev Leevijõe küla piir             |

Enn Kulp toob välja, et Leevijõe küla on olnud ajalooliselt väljakujunenud piiridega küla pikka aega. Leevijõe küla ajalugu algab aastast 1632. Tema andmetel on küla piire muudetud eelmise sajandi seitsmekümnendatel. Piiride muutmise põhjus on teadmata. Selle protsessi käigus olevat arvatud Leevijõe küla koosseisust välja neli talu ja üks metsamaa tükk. Kolm talu ( Metsa, Laane ja Lombi ja Kiidjärve Metskond 36 ) arvati Koorvere küla koosseisu ja üks talu ( Piiri ) arvati Karilatsi küla koosseisu. Samas on arvatud Leevijõe küla koosseisu Rebase talu, mis on ajalooliselt kuulunud Karilatsi küla koosseisu. Enn Kulbi arvates piiride muutmisel puudub arusaadav loogika. Külast kunstlikult eraldatud talud tunnevad end endiselt Leevijõe külas olevatena. Probleeme olevat olnud hädaabi teenuste kohale tulekuga, sest kutsutakse Leevijõe külla, juriidiline aadress on tegelikult naaberküla oma. Nimetatud talude elanikud tundvat end endiselt Leevijõe küla elanikena.

28.09.2020 saatis Enn Kulp kirja, milles teatab, et on jõudnud uurimisega sinnamaale, et küla piiride muudatused on tehtud 2004 aasta Vastse-Kuuste Vallavolikogu määrus nr 334 alusel, millega on küla lahkmejoont muudetud. Enn Kulbi väitel on olnud otsused külapiiride muutmise kohta arusaadavad vaid maakorraldajale, mitte aga elanikele.

Saime valla arhiivist Enn Kulbi viidatud Vastse-Kuuste Vallavolikogu otsuse:



Kahjuks ei ole leitud otsuse lisaks olevat plaani, et selgitada, kas 2005 aastal muudeti lahkmejoonte kaarti nii, et see puudutas ka Leevijõe küla.

Ajaloolisel kaardil 1997-2003 on Leevijõe küla piiri muutmise taotluse alal samasugune kehtiva piiriga. Plaani alusel saab järeldada, et volikogu ei muutnud 2005 aastal Leevijõe küla piiri avalduses esitatud alal.



Väljavõte 1997-2003 aasta plaanist küla piiriga (tugevam pruunikas joon on küla piir)

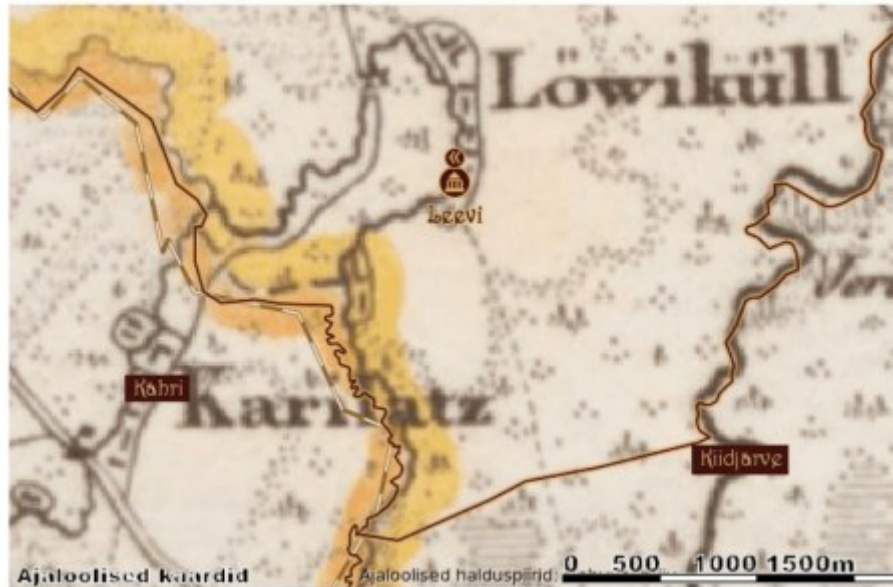


Varasemast ajast Maa-ameti kaartidel külapiirid puuduvad. Enn Kulp on lisanud taotlusele väljavõtteid ajaloolistest kaartidest, kuid nendel konkreetsed küla piirid puuduvad. Väljavõte 1917. aastast



Pruun joon ei tähista küla piiri, sest siis oleks Leevijõe külas ka Valgemetsa, Padari jt külad

## Väljavõte 1839. aasta ajaloolisest kaardist



### Asustusüksuse piiri muutmine

Asustusüksuse piiride muutmine on eraldiseisev menetlus ja see toimub "Asustusüksuse liigi, nime ja lahkmejoonte määramise alused ja kord" (edaspidi kord) alusel. Asustusjaotuse muutmise algatab kohaliku omavalitsuse volikogu, ettepanekuid selleks võivad teha kõik asjaomasel territooriumiosal elavad alalised elanikud või kinnisasja omanikud.

Asustusüksuse piiri muutmisele kohaldatakse avatud menetluse sätteid. Kui asustusüksuse muutmise taotlus kaasajastab asustuses toimunud arenguid (kord § 8 p 1) või kui kohalik kasutustava ühitatakse asustusjaotusega (kord § 8 p 2), ei või kohaliku omavalitsuse volikogu ilma mõjuva põhjuseta keelduda asustusjaotuse muutmisest (kord § 10 lg 6).

[Kohaliku omavalitsuse korralduse seaduse](#) § 22 lõike 1 punkti 37 alusel kuuluvad volikogu ainupädevusse muud seadusega volikogu ainupädevusse antud küsimused.

[Eesti territooriumi haldusjaotuse seaduse](#) § 6 lõike 5 alusel määratakse asustusüksuste liik, nimi ja lahkmejooned lähtuvalt valla- või linnavolikogude taotlustest Vabariigi Valitsuse poolt määratud alustel ja korras.

Tulenevalt nimetatud määruse paragrahvist 9 on asustusjaotuse muutmise juhud järgmised:

- 1) asustusüksuse nime, liigi ja lahkmejoone määramine;
- 2) uue asustusüksuse moodustamine;
- 3) ajaloolise asustusüksuse ennistamine;
- 4) olemasolevate asustusüksuste ühinemine;
- 5) asustusüksuse likvideerimine, mille käigus asustusüksuse territoorium liidetakse teda ümbritsevate asustusüksuste koosseisu;
- 6) asustusüksuse lahkmejoonte vastavusse viimine haldusüksuste piiridega nende muutmisel vastavalt Eesti territooriumi haldusjaotuse seaduse § 7 lõike 2 punktile 1.

Asustusüksuse lahkmejoone määramine on asustusüksuse territooriumi piiritleva mõttelise joone kandmine katastrikaardile ajaloolise asustusüksuse ennistamisel, uue asustusüksuse moodustamisel või asustusüksuse senise lahkmejoone muutmisel. Lahkmejoonte määramisel arvestatakse katastriüksuste piire, kohalike elanike ettepanekuid ja arvamusi, maakonna-, üld- ja detailplaneeringust tulenevaid territooriumi funktsionaalse tzoneerimise põhimõtteid ning topograafiliste nähtuste ruumikujusid.

Vabariigi Valitsuse 25. novembri 2004. a määruse nr 335 "[Asustusüksuse liigi, nime ja lahkmejoonte määramise alused ja kord](#)" § 10 lõike 1 alusel algatab asustusjaotuse muutmise kohaliku omavalitsuse volikogu.

Korra § 8. alusel peab asustusjaotuse muutmise aluseks olema järgmised eesmärgid

- 1) asustuses toimunud arengu kajastamine asustusjaotuses;
- 2) asustusjaotuse kokkuleppeline ühitamine kohaliku kasutustavaga.

Asustusjaotuse muutmise eeltoimingute käigus koostatakse katastripidaja poolt väljastatud katastrikaardi väljavõttel (mõõtkava 1:10 000 või täpsem) lahkmejoonte muutmise ettepanek. Ettepanek peab sisaldama lisaks halduspiiridele, katastriüksuste piiridele ja senistele lahkmejoontele ka taotletavaid lahkmejooni. Ettepanek koostatakse vaid muutuva territooriumiosa kohta. Taotletavate lahkmejoonte kulgemist kirjeldatakse lahkmejoonte kirjelduses.

Kohaliku omavalitsuse volikogu otsuse eelnõu asustusjaotuse muutmisest koos nimetatud lahkmejoonte muutmise ettepaneku ja lahkmejoonte kirjeldusega pannakse välja vallavalitsuse ruumides. Kõigil asjaomasel territooriumiosal elavatel alalistel elanikel või kinnisasja omanikel on õigus kahe nädala jooksul pärast eelnõu väljapanekut esitada eelnõu kohta ettepanekuid, arvamusi ja proteste.

Kohaliku omavalitsuse volikogu peab andma seisukohad saadud arvamustele, ettepanekutele ja protestidele.

Kui avalikustamine on läbi viidud, teeb vallavolikogu otsuse kas ja millises ulatuses lahkmejoont muudetakse asustusüksuste vahel.

Eelnõu kooskõlastamine, huvirühmade kaasamine

**Põlva Vallavalitsuse 20.12.2022 istungil ei kiidetud eelnõu heaks, kuna vallavalitsus on vastu külade piiride muutmisele.** Otsuse eelnõu edastatud menetlemiseks Põlva Vallavolikogule.

Otsuse jaotuskava

Leevijõe külavanem Enn Kulp [enn@vertes.ee](mailto:enn@vertes.ee)

DHS Delta kaudu Tiivi Parts edasiseks menetlemiseks

Menetluse algatamise teade avaldatakse kohalikus või maakondlikus ajalehes

Eelnõu koostaja

Tiivi Parts

maaspetsialist